




Служба по вписванията гр. Тутракан
 Вл. рег. № 504 / 30-03/2017г.
 Акт № 143 том II / дело № 343 / 2017г.
 Партидна книга: том _____ стр. _____
 Имотна партида 41064
 Д.Т. _____ кв. № _____ / _____ 20 _____ г.
 Съдия по вписванията:

РЕПУБЛИКА БЪЛГАРИЯ
МИНИСТЕРСТВО НА РЕГИОНАЛНОТО РАЗВИТИЕ И БЛАГОУСТРОЙСТВОТО
И МИНИСТЕРСТВО НА ПРАВОСЪДИЕТО
ОБЩИНА: ТУТРАКАН
ОБЛАСТ: СИЛИСТРА

УТВЪРЖДАВАМ:

 (подпис и печат)



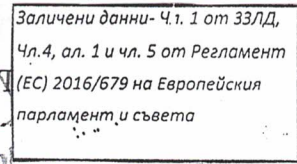
Вписване по ЗСПВ
 Служба по вписванията:



КМЕТ НА ОБЩИНАТА:
 Димитър Венков Стефанов
 (име и фамилия)

СЪДИЯ ПО ВПИСВАНИЯТА

 (име и фамилия)



ДИМИТЪР
КАРАМЕЛЕВ

АКТ № 2216
ЗА ЧАСТНА ОБЩИНСКА СОБСТВЕНОСТ

Регистър: 2;
 Досие: 2216;

1. ДАТА НА СЪСТАВЯНЕ	28.03.2017г.
2. ПРАВНО ОСНОВАНИЕ	чл.2, ал.1, т.1 ; чл.56, ал.1 от ЗОС във връзка с чл.19,ал.1 и чл.25,ал.1 от ЗСПЗЗ и Протоколно решение на ОД"Земеделие"- гр.Силистра №2 /01.12.2008г. и Скица №К09442/17.02.2017г.издадена от ОС"Земеделие" - гр.Тутракан
3. ВИД И ОПИСАНИЕ НА ИМОТА	1.Земеделска земя, Площ: 64.548 дка. (шестдесет и четири дка и петстотин четиридесет и осем кв.м.) - с начин на трайно ползване:Лозе -терасирано - категория на земята при неполивни условия:IV/четвърта/
4. МЕСТОНАХОЖДЕНИЕ НА ИМОТА	Област СИЛИСТРА, Община ТУТРАКАН, Белица /ЕКАТТЕ 03527/,Местност:"ЮРТЛУКА"по картата на възстановената собственостна с.Белица, Поземлен имот с идентификатор № 050075,
5. ГРАНИЦИ НА ИМОТА	Североизток - поземлен имот №050076 Югоизток- поземлен имот № 050137 Югоизток- полски път № 0051103 Северозапад- полски път № 051102
6. ДАНЪЧНА ОЦЕНКА НА ИМОТА КЪМ МОМЕНТА НА УТВЪРЖДАВАНЕ НА АКТА	15859.40 (петнадесет хиляди осемстотин петдесет и девет лева и четиридесет стотинки)лв.

7. СЪСОБСТВЕНИЦИ	
8. № И ДАТА НА СЪСТАВЕНИ ПО-РАНО АКТОВЕ	Няма
9. ПРЕДОСТАВЕНИ ПРАВА ЗА УПРАВЛЕНИЕ От Кмета на Община Тутракан на осн.чл.12,ал.5 от ЗОС Върху имота има следните ограничения: Трайните насаждения да се опазват и стопанисват в съответствие с чл. 18 от ЗСПЗЗ до изтичане на амортизационния срок.	
10. АКТОСЪСТАВИТЕЛ Снежана Накова гл.експерт Общинска собственост	Заличени данни- Чл. 1 от ЗЗЛД, Чл.4, ал. 1 и чл. 5 от Регламент (ЕС) 2016/679 на Европейския парламент и съвета Подпис
11. ЗАБЕЛЕЖКИ	



СЛУЖБА ПО ГЕОДЕЗИЯ, КАРТОГРАФИЯ И КАДАСТЪР - ГР. СИЛИСТРА

7500, ПОЩЕНСКА КУТИЯ 198, Ул. "ИЛИЯ БЛЪСКОВ" №1, ет.3, 086/822397; 821788,
silistra@cadastre.bg, БУЛСТАТ:130362903

СКИЦА НА ПОЗЕМЛЕН ИМОТ № 15-766029-14.07.2021 г.

Поземлен имот с идентификатор **03527.50.75**

С. Белица, общ. Тутракан, обл. Силистра

По кадастралната карта и кадастралните регистри, одобрени със **Заповед РД-18-613/28.02.2018 г.**
на **ИЗПЪЛНИТЕЛЕН ДИРЕКТОР НА АГКК**

Последно изменение на кадастралната карта и кадастралните регистри, засягащо поземления имот:
няма данни за изменение

Адрес на поземления имот: **местност ЮРТЛУКА**

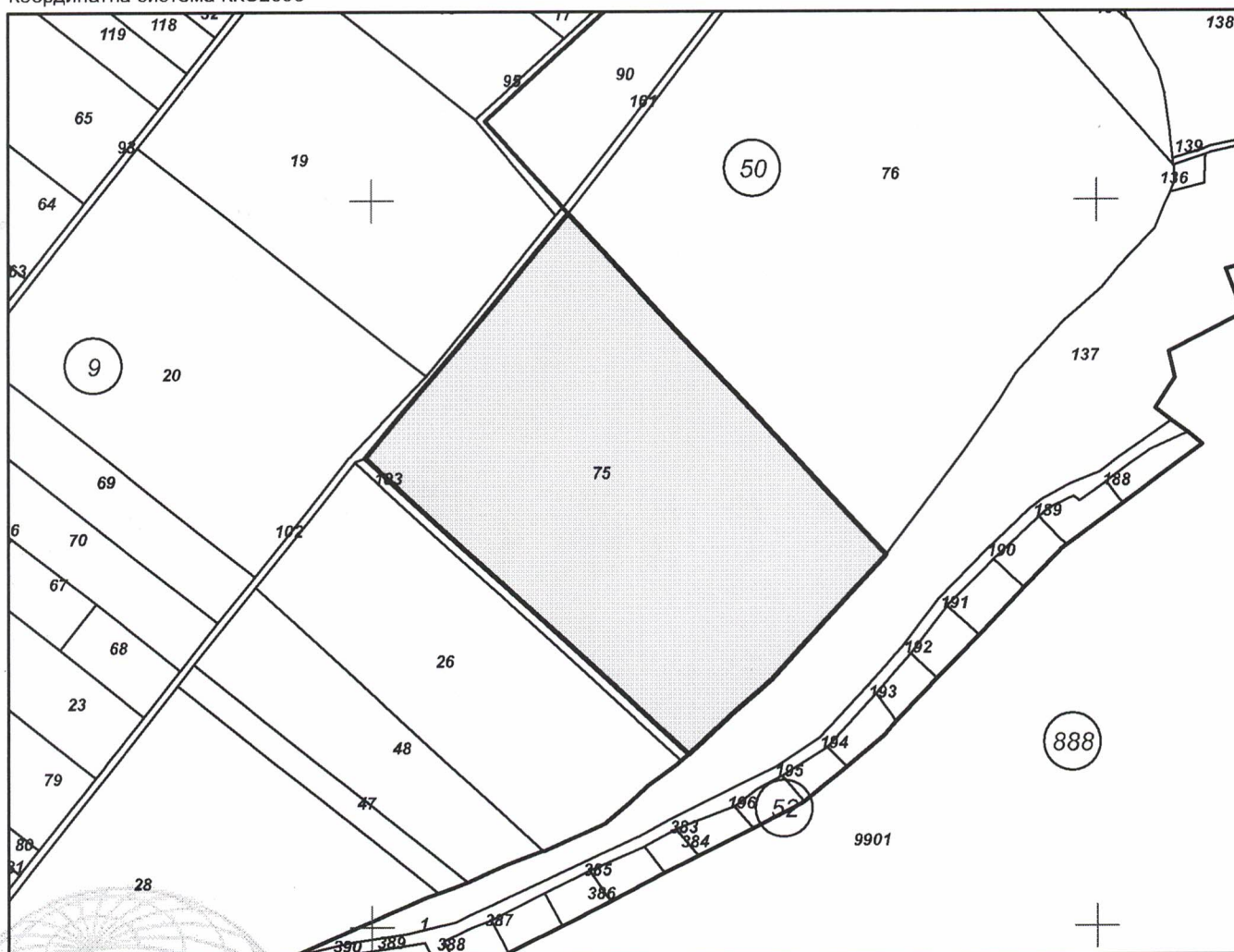
Площ: **64567 кв. м**

Трайно предназначение на територията: **Земеделска**


Начин на трайно ползване: **Лозе**

Категория на земята: **4**

Координатна система ККС2005



М 1:5000



Предишен идентификатор: **няма**
Номер по предходен план: **050075**
Съседни: **03527.9.102, 03527.9.103, 03527.50.137, 03527.50.76, 03527.50.161**

Собственици по данни от КРНИ:

1. ЗЕМИ ПО ЧЛ.19 ОТ ЗСПЗЗ

площ 64547.997 кв. м от правото на собственост

Заповед на директора на ОД "Земеделие" по чл.45в, ал.7 от ППЗСПЗЗ одобряваща протоколно решение на комисията по чл.19, ал.2 от ЗСПЗЗ № 29 от 03.12.2008г., издаден от ОД "ЗЕМЕДЕЛИЕ" СИЛИСТРА

Носители на други вещни права по данни от КРНИ:

няма данни

Сгради, които попадат върху имота

няма данни за сгради

